

- LEGENDA:
- Oznakowanie istniejące
 - Oznakowanie projektowane

NAZWA I ADRES OBIEKTU		PRZEBUDOWA DROGI GMINNEJ NR 290536W RELACJI BOROWO - GR. GMINY (PRZECIEŻENIO)
BUDOWLANEGO:		GMINA DROBIN POWIAT PŁOCKI
INWESTOR:		MIASTO IGMINA DROBIN
INWESTOR:		UL. MARSZ. PIŁSUDSKIEGO 12
INWESTOR:		09-210 DROBIN
OPRACOWAŁ:		mgr inż. Andrzej Kłopotowski
TYTUŁ RYS.:		PROJEKT STANU ORGANIZACJI RUCHU
Faza:		OPRACOWANIE TECHNICZNE
Branża:		INŻYNIERIA RUCHU
Skala:		DATA: WRZESIEŃ 2018
		1.1

STAROSTWO POWIATOWE

w PŁOCKU
ul. Bielecka 59
09-400 Płock

Płock, dn. 03. GRU 2018.

Zatwierdzam organizację ruchu w całości

- bez zmian

Termin wprowadzenia organizacji ruchu: OSTA


2020 -12- 31

Włodzisław Bajer

Łączy rys. 1.1
Łączy rys. 1.2

Łączy rys. 1.1
Łączy rys. 1.2

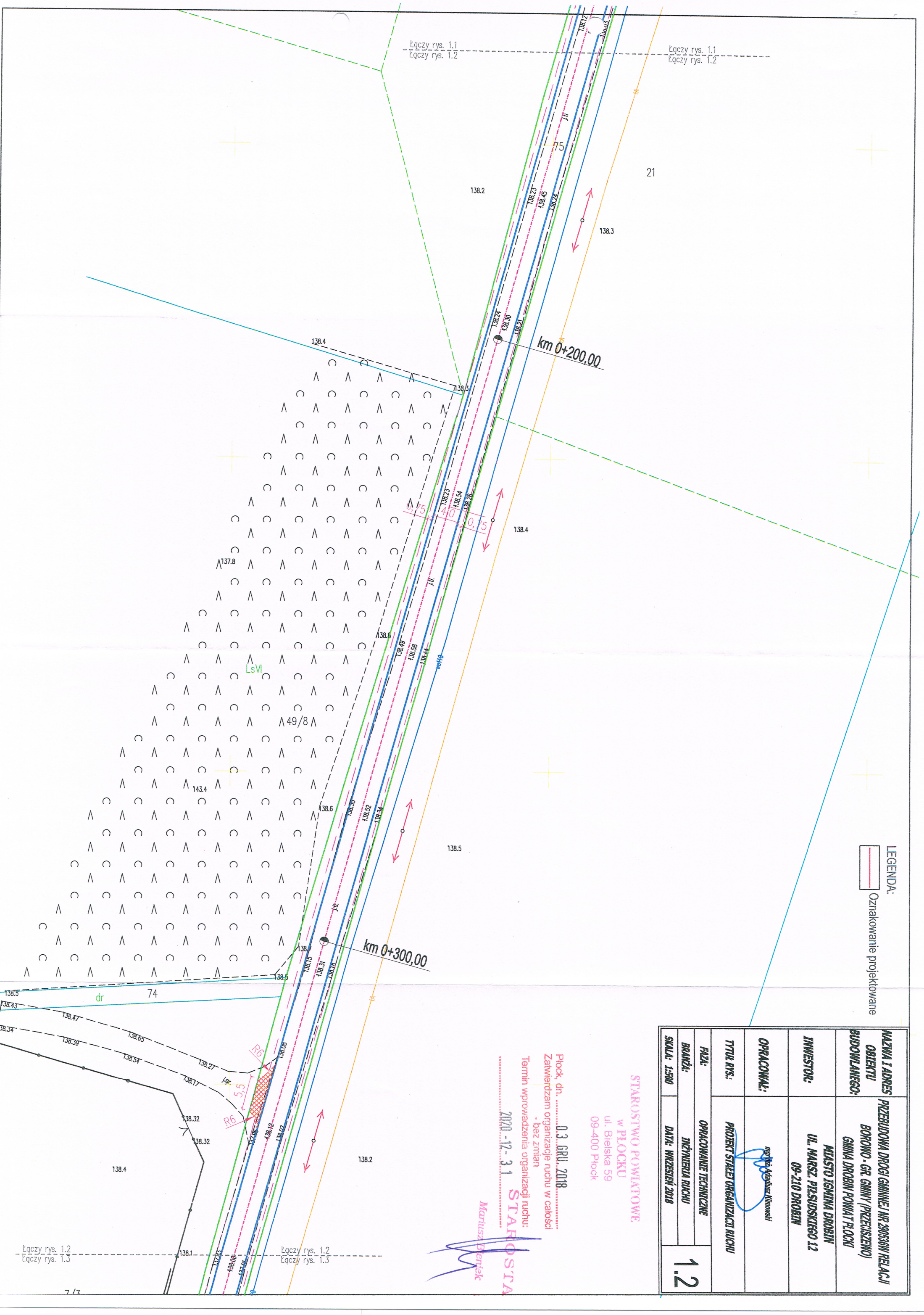
LEGENDA:
Oznakowanie projektowane

NAZWA I ADRES OBJEKTU BUDOWLANEGO:		PRZEBUDOWA DROGI GMINNEJ NR 20030W RELACJI BOROWO - GR. GMINY (PRZECIEŻENIO) GMINA DROBIEŃ POWIAT PŁOCKU	
INWESTOR:		MIASTO IGOTYNA DROBIEŃ UL. MARSZ. PIŁSUDSKIEGO 12 09-210 DROBIEŃ	
OPRACOWAŁ:		 mgr inż. Arkadiusz Klimowski	
TYTUŁ RYS.:		PROJEKT STALEJ ORGANIZACJI RUCHU	
FAZA:		OPRACOWANIE TECHNICZNE	
BRANŻA:		INŻYNIERIA RUCHU	
SKALA: 1:500		DATA: WRZESIEŃ 2018	
		1.2	

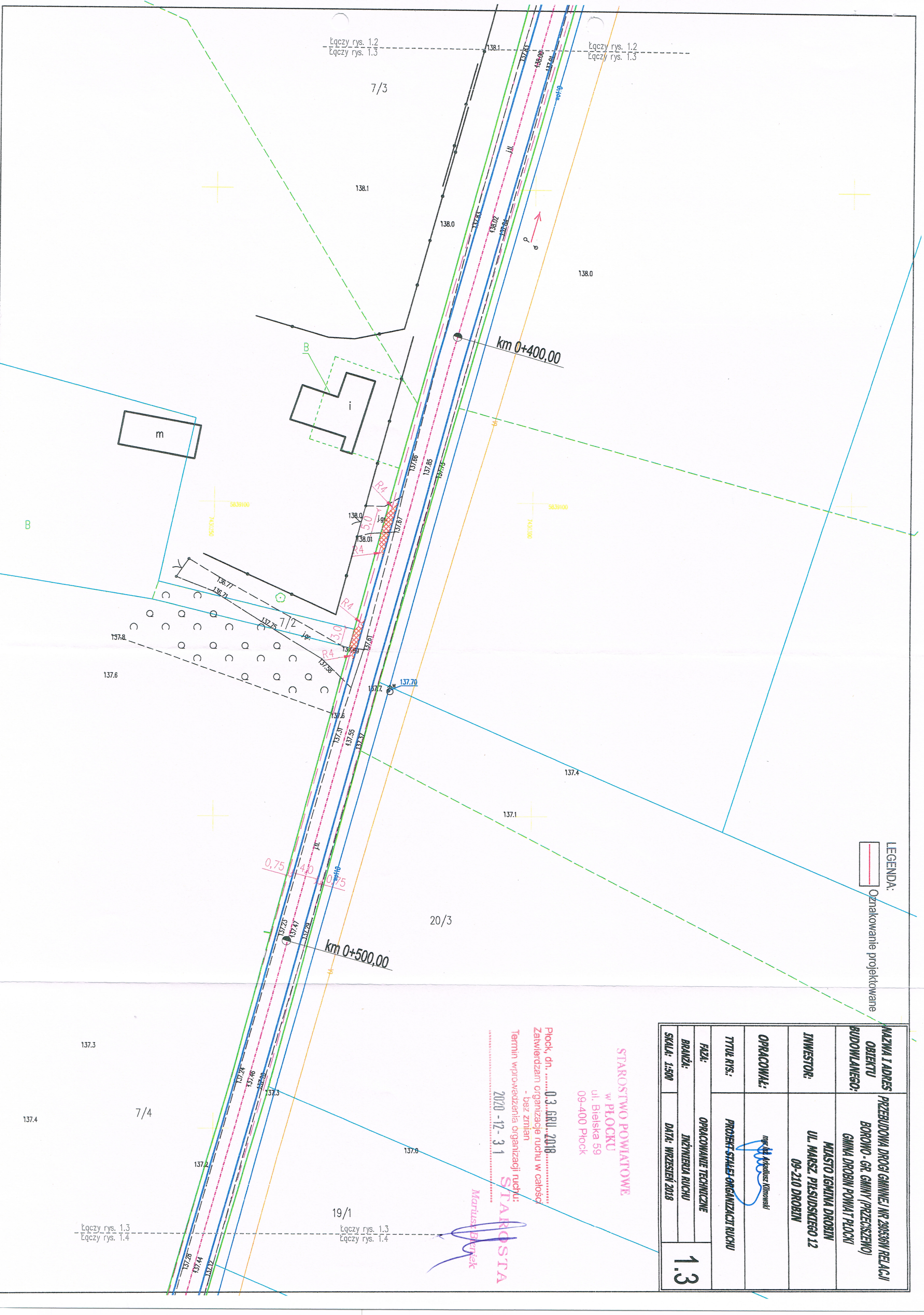
STAROSTWO POWIATOWE
w PŁOCKU
ul. Bielecka 59
09-400 Płock

Płock, dn. 03. GRU. 2018
Zaświadczam organizację ruchu w całości
- bez zmian
Termin wprowadzenia organizacji ruchu:
2020 - 12 - 31

STAROSTA
Mariusz Beniek



Łączy rys. 1.2
Łączy rys. 1.3



LEGENDA:
Oznakowanie projektowane

NAZWA I ADRES OBJEKTU BUDOWLANEGO:		PRZEBUDOWA DROGI GMINNEJ NR 290536W RELACJI BOROWO - GR. GMINY (PRZESZCZENIO) GMINA DROBIN POWIAT PŁOCKI
INWESTOR:		MIASTO IGMIŃNA DROBIN UL. MARSZ. PIŁSUDSKIEGO 12 09-210 DROBIN
OPRACOWAŁ:		mgr inż. Andrzej Klimowski
TYTUŁ RYS.:		PROJEKT STALEJ ORGANIZACJI RUCHU
FAZA:	OPRACOWANIE TECHNICZNE	
BRANŻA:	INŻYNIERIA RUCHU	
SKALA: 1:500	DATA: WRZESIEŃ 2018	
		1.3

STAROSTWO POWIATOWE
w PŁOCKU
ul. Bielska 59
09-400 Płock


Płock, dn. 03. GRU. 2018
Zatwierdzam organizację ruchu w całości
- bez zmian
Termin wprowadzenia organizacji ruchu:
2020-12-31


STAROSTA

Mariusz Baryń

Łączy rys. 1.3
Łączy rys. 1.4

Łączy rys. 1.3
Łączy rys. 1.4





**SĄD REJONOWY
W PŁOCKU**

ul. Bielska 59
09-400 Płock

Płock, dn.**03..GRU..2018**.....

Zatwierdzam organizację ruchu w całości
- bez zmian

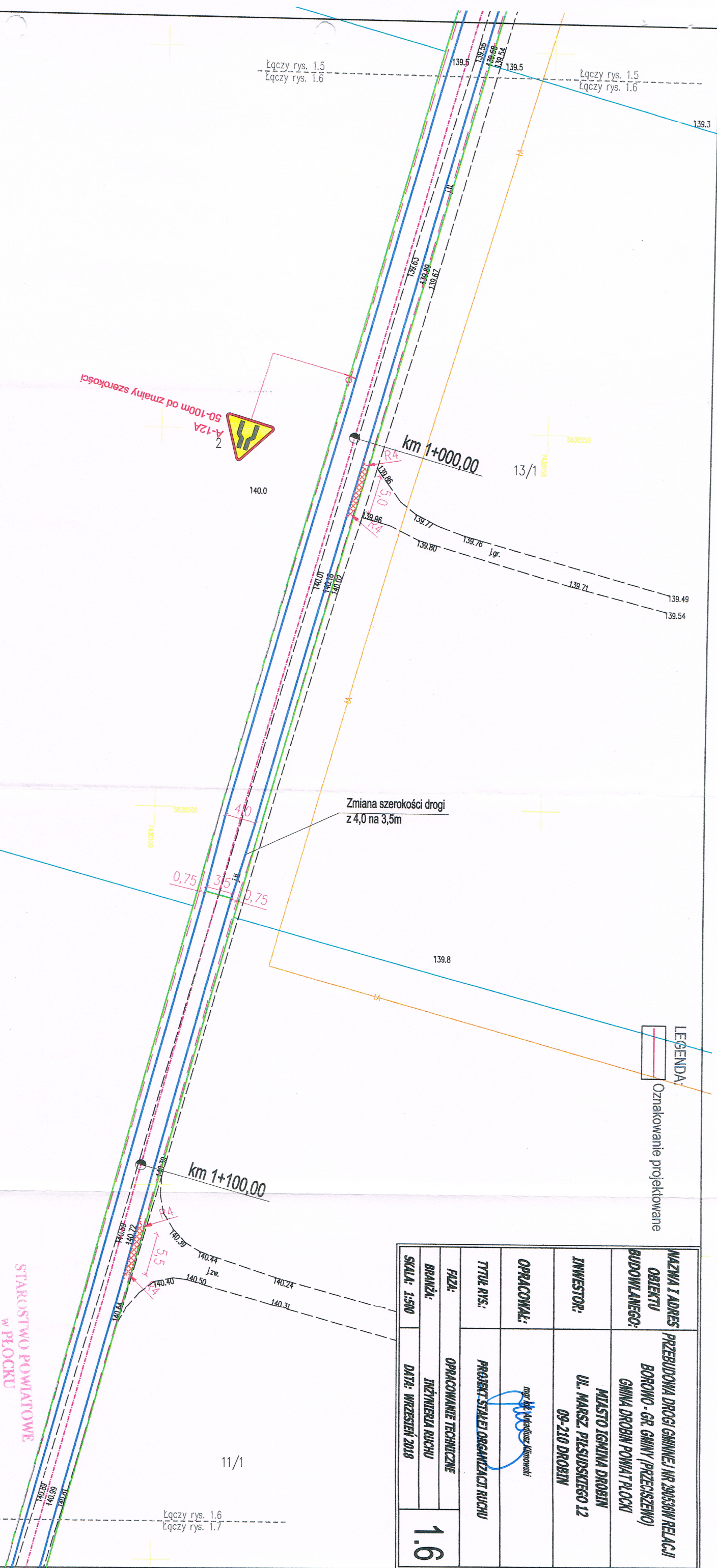
Termin prowadzenia organizacji ruchu:
2020 -12- 31

PROSTA

Mariusz Burek

LEGENDA:
Oznakowanie projektowane

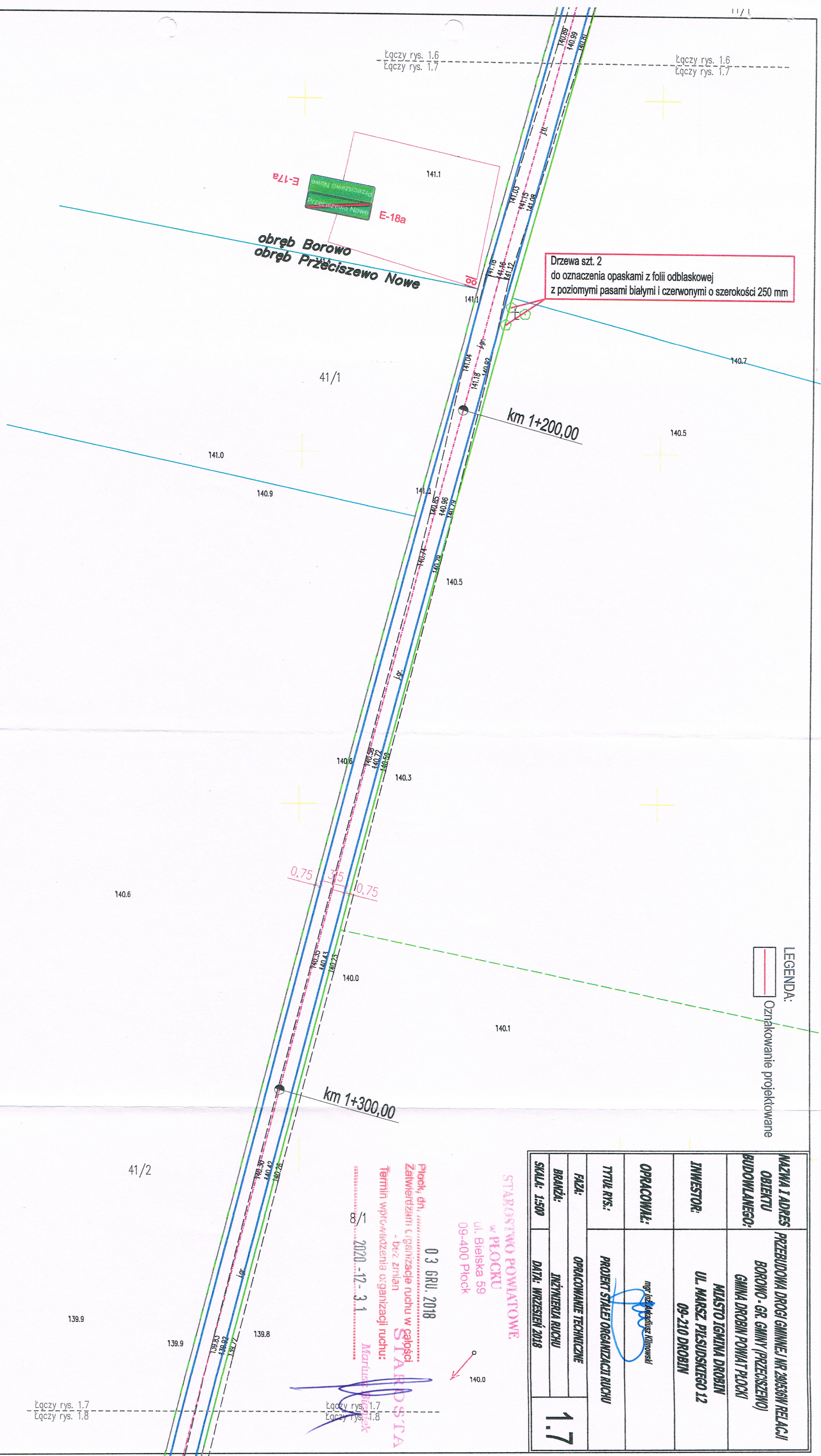
NAZWA I ADRES OBIEKTU	PRZEBUDOWA DRÓGI GMINNEJ NR 20036W RELACJI BORONO - GR. GMINY (PRZECISZCZENO)
BUDOWLANEGO:	GMINA DROBIN POMIAT PŁOCKI MIASTO IGUMINA DROBIN
INWESTOR:	UL. MARSZ. PIŁSUDSKIEGO 12 09-210 DROBIN
OPRACOWAŁ:	mgr inż. Mariusz Kłomowski
TYTUŁ RYS.:	PROJEKT STALKEJ ORGANIZACJI RUCHU
FAZA:	OPRACOWANIE TECHNICZNE
BRANŻA:	INŻYNIERIA RUCHU
SKALA: 1:500	DATA: WRZESIEŃ 2018
1.6	



STAROSTWO POWIATOWE
w PŁOCKU
ul. Bielska 59
09-400 Płock

Płock, dn. 03 GRU. 2018
Zatwierdzam organizację ruchu w całości
- bez zmian
Termin wprowadzenia organizacji ruchu:
2020 - 12 - 31
Mariusz B...

Łączy rys. 1.6
Łączy rys. 1.7



LEGENDA:

Oznakowanie projektowane

NAZWA I ADRES		PRZEBUDOWA DROGI GMINNEJ NR 290536W RELACJI
OBJEKTU		BOROWO - GR. GMINY (PRZECISZEWO)
BUDOWLANEGO:		GINNA DROBIN POWIAT PŁOCKI
INWESTOR:		MIASTO IGMINA DROBIN
INWESTOR:		UL. MARSZ. PIŁSUDSKIEGO 12
INWESTOR:		09-210 DROBIN
OPRACOWAŁ:		mjr inż. Maciej Klimowski
TYTUŁ RYS.:		PROJEKT STACJI ORGANIZACJI RUCHU
FAZA:		OPRACOWANIE TECHNICZNE
BRANŻA:		INŻYNIERIA RUCHU
SKALA: 1:500		DATA: WRZESIEŃ 2018
		1.7

STAROSTWO POWIATOWE

ul. Bielska 59
09-400 Płock

03 GRU. 2018

Płock, dn. 03 GRU. 2018
Zatwierdzam i organizację ruchu w całości
- bez zmian
Termin wprowadzenia organizacji ruchu:

8/1 2020-12-31

Manusia

Łączy rys. 1.7
Łączy rys. 1.8

Łączy rys. 1.7
Łączy rys. 1.8

ul. Bielska 59
09-400 Płock

03 GRU. 2018

Płock, dn.

10-2-2019


Termin wprowadzenia organizacji: 2000.12.31

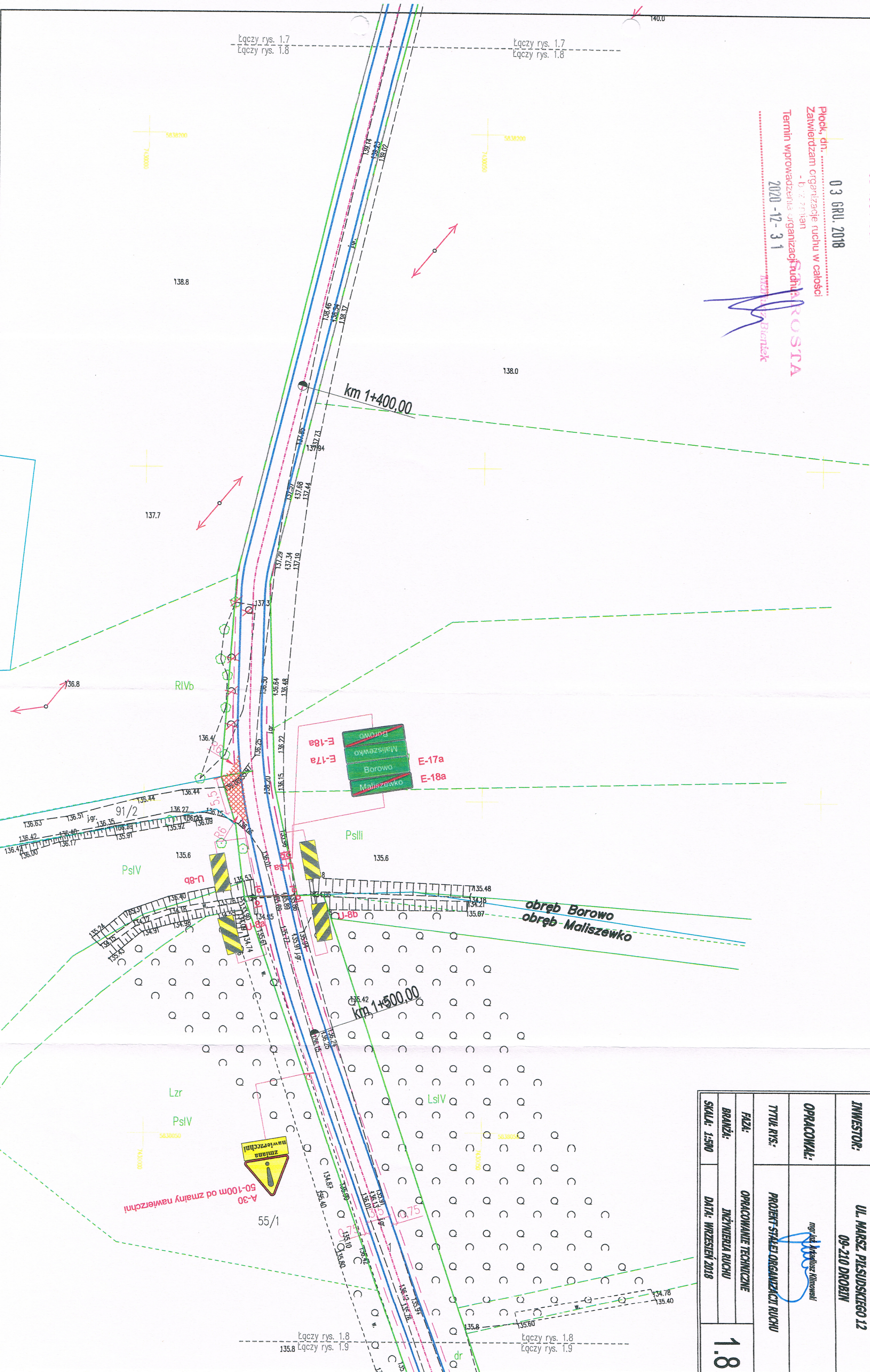
2020-12-31

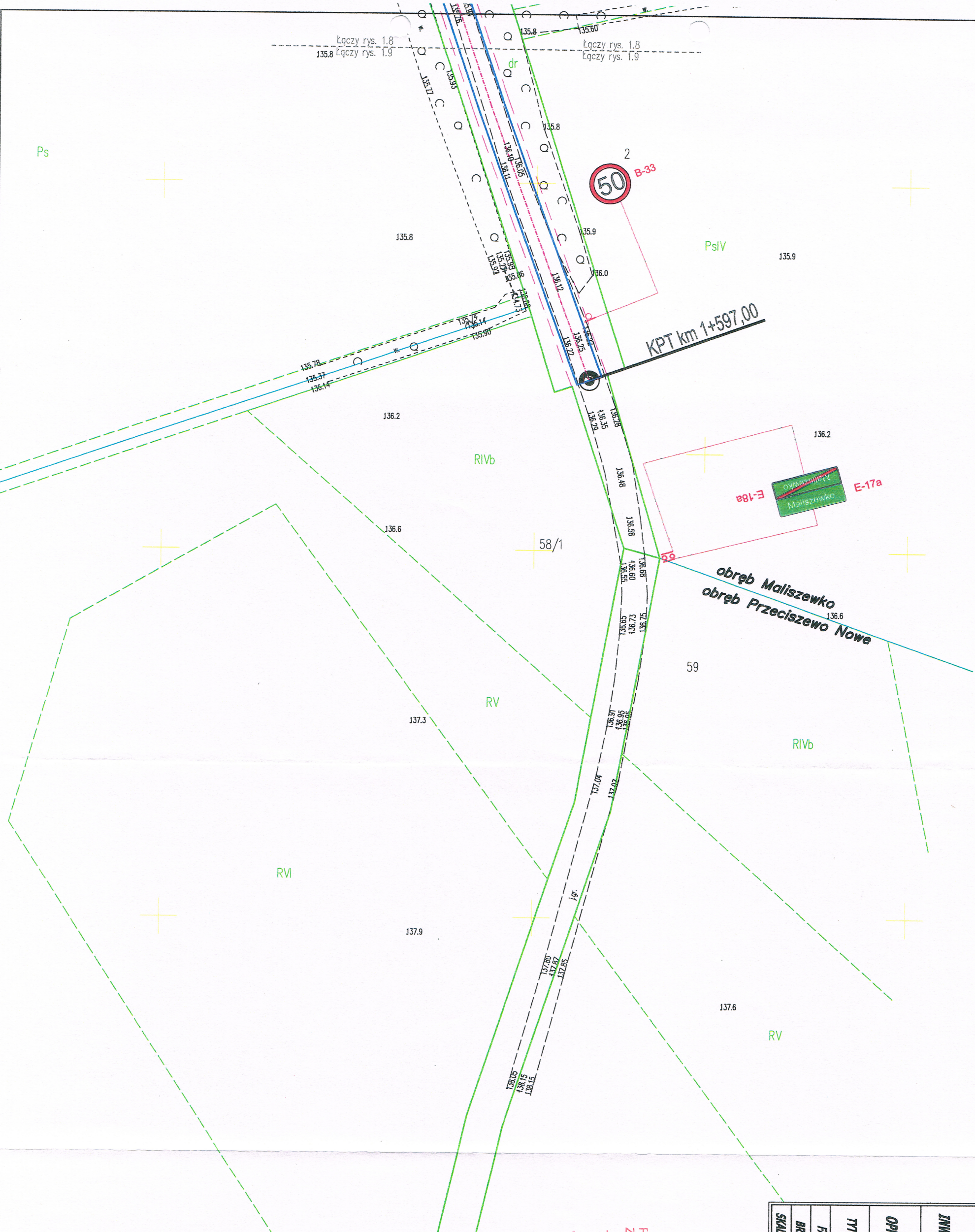
Matylda Bieniek

LEGENDA:


Oznakowanie projektowane

NAZWA I ADRES OBJEKTU	PRZEBUDOWA DROGI GMINNEJ NR 290336W RELACJI BOROMO - GR. GMINY (PRZECISZCZKO) GMINA DROBIN POWIAT PŁOCKI		
BUDOWLANEGO:	MIASTO IGMIŃNA DROBIN		
INWESTOR:	UL. MARSZ. PIŁSUDSKIEGO 12 09-210 DROBIN		
OPRACOWAŁ:	mgr inż. Arkadiusz Klimowski 		
TYTUŁ RYS:	PROJEKT STALEJ ORGANIZACJI RUCHU		
FAZA:	OPRACOWANIE TECHNICZNE		
BRANŻA:	INŻYNIERIA RUCHU		
SKALA: 1:500	DATA: WRZESIEŃ 2018	1.8	





LEGENDA:
Oznakowanie projektowane

NAZWA I ADRES OBIEKTU BUDOWLANEGO:	PRZEBUDOWA DRUGI GMINNEJ NR 290336W RELACJI BOROWO - GR. GMINY (PRZECISZEWO) GMINA DROBIN POWIAT PŁOCKI
INWESTOR:	MIASTO IGIGNIA DROBIN UL. MARSZ. PIŁSUDSKIEGO 12 09-210 DROBIN
OPRACOWAŁ:	 mgr inż. Mariusz Jędraszk
Tytuł rys.:	PROJEKT STAŁEJ ORGANIZACJI RUCHU
FAZA:	OPRACOWANIE TECHNICZNE
BRANŻA:	INŻYNIERIA RUCHU
SKALA: 1:500	DATA: WRZESIEŃ 2018
1.9	

STAROSTWO POWIATOWE
w PŁOCKU
ul. Bielska 59
09-400 Płock

Płock, dn. 03.08.2018
Zatwierdzam organizację ruchu w całości
- bez zmian
Termin wprowadzenia organizacji ruchu:
2020-12-31

STAROSTA
Mariusz Jędraszk